
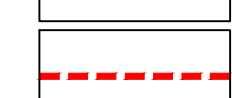






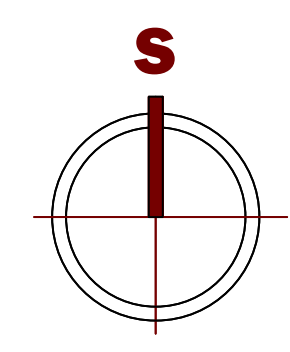


LEGENDA:

-  GRANICA OBUHVATA PLANA P = 553 ha
-  GRANICA GRADEVINSKOG ZEMLJIŠTA

-  SPROVEDBENI URBANISTIČKI PLAN "STAMBENO NASELJE JUG I" iz 1998. god.
-  REGULACIJSKI PLAN ORAŠJE "JUG II" iz 2000. god.
-  IZMJENA I DOPUNA REGULACIJSKOG PLANA "JUG III" iz 2011. god.
-  PROVEDBENI URBANISTIČKI PLAN "ZONA ZA PODUZETNIŠTVO II" iz 1998. god.
-  REGULACIJSKI PLAN "PREDUZETNIČKA ZONA II" iz 2008. god.
-  IZMJENA I DOPUNA REGULACIJSKIH PLANOVA "GOSPODARSKA ZONA" I "ZONA ZA PODUZETNIŠTVO I" iz 2017. god.



**IZMJENA I DOPUNA
URBANISTIČKOG PLANA
ORAŠJE**

POSTOJEĆI REGULACIONI PLANOVI

Grafički prilog:	POSTOJEĆI REGULACIONI PLANOVI		
Faza izrade: - NACRT -	Rukovodilac radnog tima: Goran Dimtrić, dipl.inž.arh.		
Nosilac pripreme:	Odgovorni planer: Goran Dimtrić, dipl.inž.arh.		
SLUŽBA PROSTORNOG UREĐENJA I IMOVINSKO-PRAVNIH POSLOVA	Izrada priloga: Maja Radmanović, dipl.inž.arh.		M.P.
	Direktor: Snežana Mrđa Badža, dipl.inž.arh.		



URBIS CENTAR d.o.o. BANJA LUKA
septembar / ruján, 2022. godine

PRILOG BR.: 02
RAZMJERA 1:5000